





Legende

-  Fördergebiet
-  Grünes Ypsilon
-  Nachverdichtungspotenziale
-  Grüngürtel

STADT FRANKFURT AM MAIN
DER MAGISTRAT
Grünflächenamt

Planbezeichnung:
Förderantrag Zukunft Stadtgrün
Übersicht Fördergebiet

Datum: 17.08.2017 **Maßstab:** 1:8.000

Grundlagen:
Bearbeitung: 67.61- Grünflächeninformation - Le/RW
Datengrundlage Grünflächenamt FFM (Stand 02.05.2017)
Kartengrundlage StVA Frankfurt am Main (Stand 2015)

14 Wegeleitsystem Grünes Ypsilon

Schaffung eines Wegeleitsystems zum und innerhalb des 'Grünen Ypsilon' einschließlich der anknüpfenden Verbindungen in den GrünGürtel und die Innenstadt.

11 Querung der Kurhessenstraße



Verbesserung der Querung der Kurhessenstraße und Anbindung an die Straße Am Höhenblick und die Fritz-von-Unruh-Anlage

10 Querung der Hängelstraße



Schaffung einer geordneten Querung der Hängelstraße zur Verbindung von Marie-Bittorf-Anlage und Fritz-von-Unruh-Anlage. Derzeit wird wild gequert.

9 Regenwassermanagement in bestehenden Grünanlagen



Modellhafte Qualifizierung im Sinne einer multicodierten Grünanlage mit zusätzlicher Nutzung für Regenwassermanagement aus einer benachbarten Siedlung

4 Erschließungshof Platenstraße Nord



Modellhafte Qualifizierung verkehrsgeprägter Erschließungsbereiche zu Höfen mit verbesserter Wahrnehmung und Aufenthaltsqualität

8 Qualifizierung von Wegen, westlicher Ast



Verbesserung der Nutzung für Fußgänger und Radfahrer durch Ausbau eines Wegestranges in befestigter Bauweise in der Marie-Bittorf-Anlage und der Fritz-von-Unruh-Anlage

1 Wegeverbindung Platenstraße 1. BA und Sportplatzband



Ergänzung der Grünverbindung 'Grünes Ypsilon' durch Herstellung einer Wegeverbindung zwischen Sportplatzband und Grünzug Platenstraße 1. BA

2 Wegeverbindung durch das Sportplatzband



Ergänzung der Grünverbindung 'Grünes Ypsilon' durch Herstellung einer Wegeverbindung durch das vorhandene Sportplatzband einschließlich der Querung der Wilhelm-Epstein-Straße

7 Querung der Eschersheimer Landstraße



Anbindung des 'Grünen Ypsilon' nach Osten über den Sinaipark bis zum östlichen Teil des GrünGürtels

6 Qualifizierung von Wegen, östlicher Ast



Verbesserung der Nutzung für Fußgänger und Radfahrer durch Ausbau eines Wegestranges in befestigter Bauweise in der Klmsch-Anlage

5 Iranischer Garten



Schaffung einer Grünverbindung als Teil des 'Grünen Ypsilon' auf einer derzeit nicht zugänglichen Fläche. Der erforderliche Grundstückstausch steht in Aussicht.

3 Fuß-/Radwegeverbindung Platenstraße Ost



Herstellung einer gut nutzbaren Fuß-/Radwegeverbindung als Teil einer weiterführenden Ost-West-Verbindung entlang der Platenstraße. Anschluss an eine bestehende Verbindung.

12 Anbindung der Carl-von-Weinberg-Siedlung an das 'Grüne Ypsilon'








Die Carl-von-Weinberg-Siedlung mit Nachverdichtungspotenzial wird an das 'Grüne Ypsilon' angebinden

13 Querung der Miquelallee



Sanierung oder Ersatzneubau einer vorhandenen Fußgängerbrücke. Schaffung einer barrierefreien Verbindung zwischen Grüneburgpark und Miquelallee.

Legende

-  Fördergebiet
-  Projektstandorte
-  Grünes Ypsilon
-  Nachverdichtungspotenziale
-  Grüngürtel

STADT  FRANKFURT AM MAIN
DER MAGISTRAT

 **Grünflächenamt**

Planbezeichnung:
Förderantrag Zukunft Stadtgrün
Detailplan Projektstandorte

Datum: 17.08.2017
Maßstab: 1:4.500

Grundlagen:
Bearbeitung: 67.61 - Grünflächeninformation - Le/RW
Datengrundlage Grünflächenamt Frankfurt am Main (Stand: 16.08.2017)
Kartengrundlage Stadtvermessungsamt Frankfurt am Main (Stand: 26.10.2016)